

BERITA ACARA

KESEPAKATAN PENETAPAN DAN PENANDAAN BATAS LOKASI LAHAN AGROFORESTRY

Dalam rangka tindak lanjut hasil musyawarah desa rencana pelaksanaan **Program Investasi yang Berfokus Pada Masyarakat untuk Mengatasi Deforestry dan Degradasi Hutan**, maka pada hari ini:

Hari & Tanggal : Rabu 10 Oktober 2018
Pukul : 13:40 WIB
Tempat : SDN 39 MENERPAT
Lokasi Dusun : NALAN RADIN

Kami yang bertandatangan di bawah ini telah mengikuti pertemuan dan musyawarah **Penetapan dan Penandaan Batas Lokasi Lahan Agroforestry** yang dihadiri oleh masyarakat petani pemegang hak kelola/garap lahan kebun/ladang, RT, tokoh adat, kepala dusun serta unsur lainnya, perwakilan KPH Sintang Utara dan konsultan PISU, sebagaimana pada Daftar Hadir (terlampir).

Perihal yang dimusyawarahkan dan yang bertindak sebagai pimpinan musyawarah serta narasumber, sebagai berikut:

1. Perihal.

Musyawarah dilakukan untuk menetapkan dan penandaan batas lokasi, luas dan hak kelola peserta agroforestry.

2. Unsur pimpinan musyawarah dan narasumber.

Pimpinan musyawarah : Ken Prasajo

Narasumber : Konsultan PISU

Seluruh peserta musyawarah memutuskan menyepakati hasil penandaan batas kebun/ladang antar hak kelola/garap yang dilakukan secara partisipatif dengan pendampingan konsultan PISU. Hasil penetapan dan penandaan batas tersebut antara lain, yaitu:

1. Daftar nama warga sebagai pemegang hak kelola, luas dan lokasi lahan kebun/ladang (terlampir);
2. Peta/gambar yang menyajikan informasi tata letak dan batas-batas kebun/ladang antar pemegang hak kelola, notasi perkiraan luas dan nama pemegang hak kelola; dan
3. Informasi umum kondisi lapang berdasar penggunaan lahan kebun/ladang saat ini, bulan Oktober 2018.

Berdasar hasil penetapan dan penandaan batas tersebut di atas (terlampir), maka masing-masing pemegang hak kelola/garap kebun/ladang akan mendapatkan satu berkas Berita Acara dan Lampiran hal dimaksud.


Hal-hal lain yang terkait hasil penetapan dan penandaan batas lahan sebagai upaya mendukung kelancaran pelaksanaan kegiatan agroforestry, akan dibicarakan dan disepakati kemudian bersama-sama Pemerintah Desa, KPH Sintang Utara, Balai PSKL wilayah Kalimantan dan kosultan PISU.

Demikian Berita Acara ini dibuat dengan sebenarnya, sebagai dasar untuk penetapan dan penandaan batas oleh Kepala Desa setempat.


Dusun Mengerat..... Desa Radin Jaya, 10 Oktober 2018

Kepala Desa Radin Jaya

(JUNATAN)

Kepala Dusun Mengerat.....

(Ajeng)

Pengelola Program FIP-1
PISU Sintang


(Ken Prasajo)

Perwakilan Petani
Dusun


(HERLIYANTO)

Mengetahui
KPH Sinatang Utara, Sintang



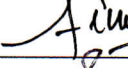



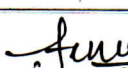


(.....)

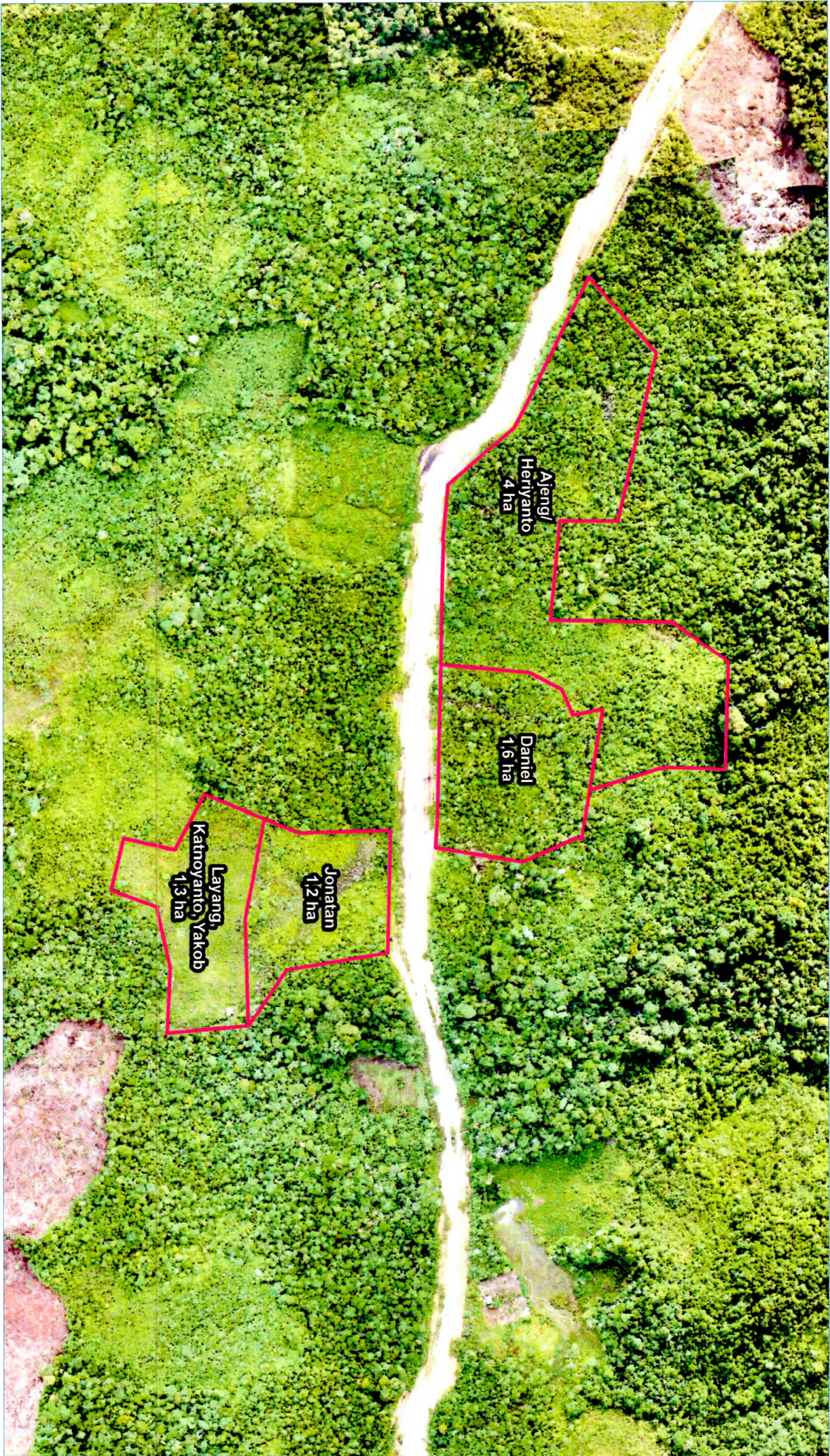
DAFTAR HADIR

PENANDAAN BATAS LAHAN RENCANA AGROFORESTRY

RT Dusun Mengerat, Desa Radin Jaya
Kecamatan Ketungau Tengah - Kabupaten Sintang

Hari/tanggal : Rabu 10 oktober 2018
Pukul : Satu (1) siang s/d selesai
Tempat : SDN 39 MENERAT

No	Nama	Umur (tahun)	Alamat	Jenis Kelamin L = laki-laki P = perempuan	Tanda Tangan
1	Kamasus (Kepala Adat)		Mengerat	L	
2	Junatan (Kepala Desa Radin Jaya)		Mengerat	L	
3	Ajeng (Kepala Dusun Mengerat)		Mengerat	L	
4	Akong (RT Mengerat)		Mengerat	L	
5	Banyong (Kepala Dusun Nalaradin)		Nalan Radin	L	
6	(RT Nalan Radin) Suparno		Nalan Radin	L	
7	Ajeng		Mengerat	L	
8	Hriyanto		Mengerat	L	
9	Daniel		Mengerat	L	
10	Junatan		Mengerat	L	
11	Layang		Mengerat	L	
12	Katnoyanto		Mengerat	L	
13	Yakob		Mengerat	L	
14					
15					
16					
17					
18					
19					
20					



0°46'30"N

0°46'20"N

0°46'10"N

111°35'30"E

111°35'40"E

111°35'50"E



Rencana Agroforestry Blok Nala-Mengerat 2 (8,5 ha)

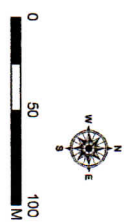
PROYEK FOREST INVESTMENT PROGRAM – 1 :
INVESTASI KHUSUS BERBASIS MASYARAKAT UNTUK
MENGATASI DEFORESTASI DAN DEGRADASI HUTAN

Legenda

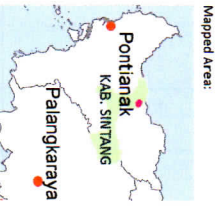
Rencana Agroforestry Blok Nala-Mengerat 2

- | | | | |
|--|-------------|--|---------------|
| | Pohon | | Lahan terbuka |
| | Sahang | | Semak belukar |
| | Belukar tua | | Perumahan |

Sumber:
1. Survei lapangan September 2018
2. Citra Drone Juli 2018



Coordinate System: GCS WGS 1984
Datum: WGS 1984
Units: Degree



Document Path: D:\projek\delia..._Projek\40860301\laporan\Agroforestry\Revisi\layak\komplek Nala Mengerat2.mxd

Rumah tangga petani dan perkiraan luas lahan (ladang) garapan yang masuk dalam blok rencana kegiatan agroforestry di wilayah dusun Mengerat II - Desa Radin Jaya, Oktober 2018.

No	Nama	Ha
1	Ajeng	4.0
2	Heriyanto	
3	Daniel	1.6
4	Jonatan	1.2
5	Layang	1.3
6	Katnoyanto	
7	Yakop	
Jumlah		8.5